

Départ : stade

« ASSENAY »

Le parcours : il est dédié à la promenade familiale.

- Direction la ligne de chemin de fer, tournez avant à droite en logeant le bosquet.
- Attention au printemps vous rencontrerez des zones humides après le lieu-dit le JARRON à la cote 126.
- Au passage à niveau (cote 129) il est préférable de ne pas prendre la ligne de chemin de fer (broussailles) et de contourner par CHAMPILLON et la D 88.
- Après la montée de LONGEVILLE-SUR-MOGNE vous aurez un point de vue sur la forêt d'Othe et le Chaourgeois.
- Retour par SAINT-JEAN-DE-BONNEVAL

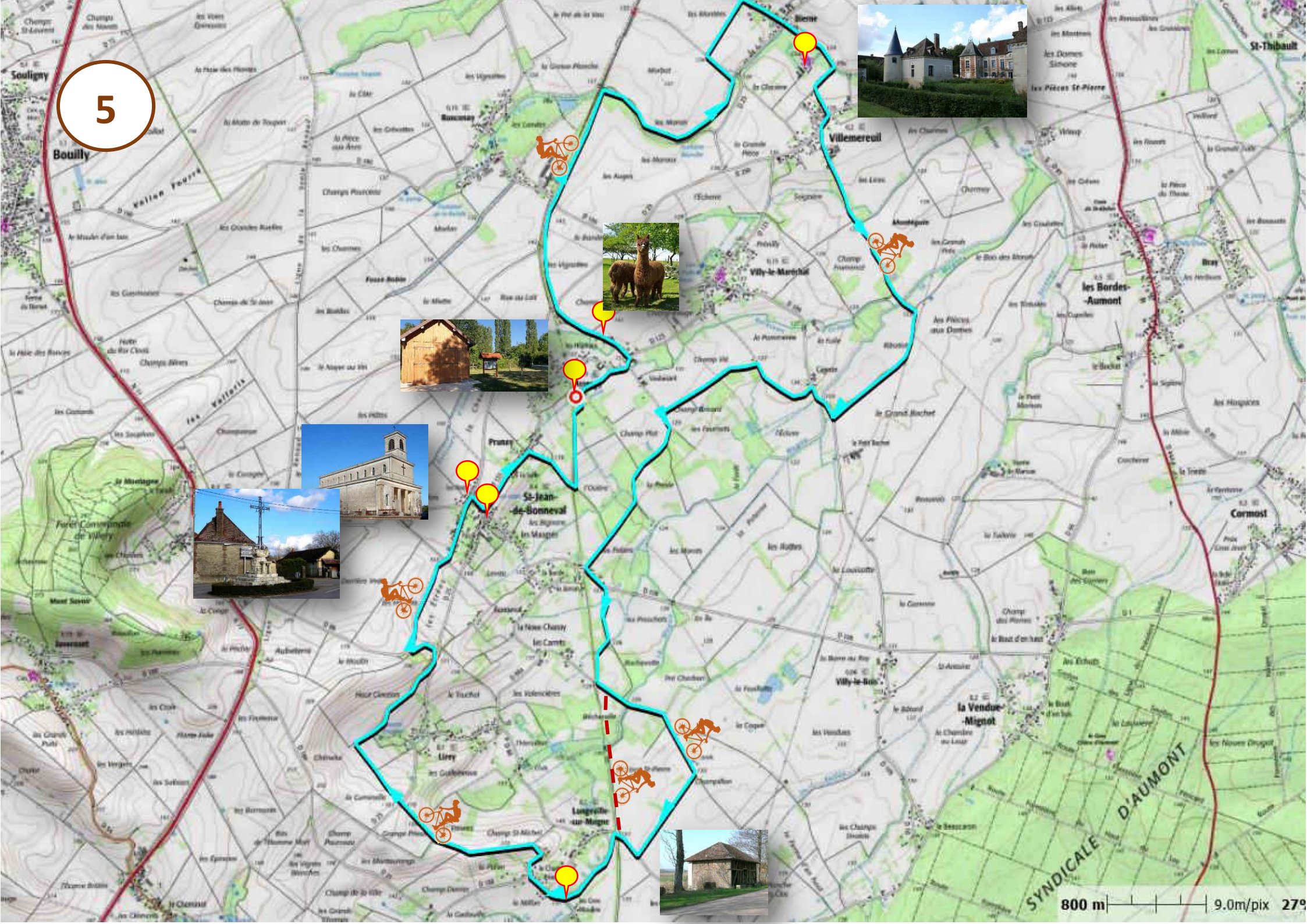
ASSENAY

5


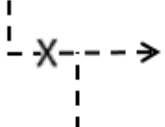
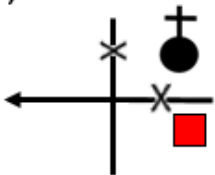

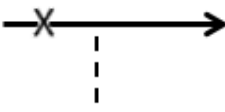
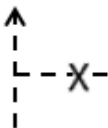
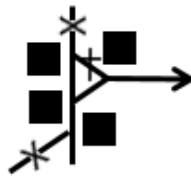
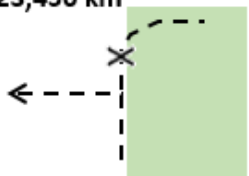

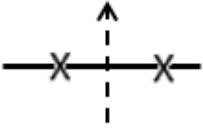


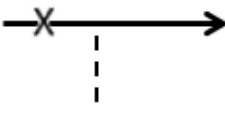

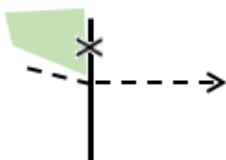
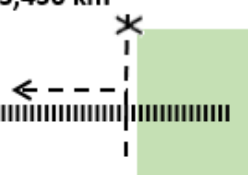



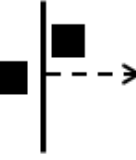
Circuit



5



<p>0,220 km</p> <p>5</p>	<p>5,920 km</p> <p>10</p>	<p>8,770 km</p> <p>15</p>	<p>11,820 km</p> <p>20</p>	<p>13,170 km</p> <p>25</p>	<p>15,000 km</p> <p>30</p>
<p>1,123 km</p> <p>4</p>	<p>5,540 km</p> <p>9 Bierne</p>	<p>7,130 km</p> <p>14</p>	<p>11,680 km</p> <p>19</p>	<p>12,870 km</p> <p>24</p>	<p>14,210 km</p> <p>29</p>
<p>0,520 km</p> <p>3</p>	<p>5,500 km</p> <p>8</p>	<p>6,960 km</p> <p>13 Villemereuil</p>	<p>10,810 km</p> <p>18</p>	<p>12,510 km</p> <p>23</p>	<p>13,980 km</p> <p>28</p>
<p>0,380 km</p> <p>2</p>	<p>4,710 km</p> <p>7</p>	<p>6,750 km</p> <p>12 Route D 374</p>	<p>10,220 km</p> <p>17</p>	<p>12,250 km</p> <p>22</p>	<p>13,840 km</p> <p>27 zone humide</p>
<p>0,000 km</p> <p>1 Départ du stade</p>	<p>3,170 km</p> <p>6</p>	<p>6,470 km</p> <p>11</p>	<p>9,900 km</p> <p>16 Route D 109</p>	<p>11,940 km</p> <p>21</p>	<p>13,400 km</p> <p>26 zone humide</p>

17,140 km  35	19,620 km  40	22,370 km  45 Prendre D 123	24,210 km  50 Arrivée
17,090 km  32 Route D 188	19,350 km  39	22,140 km  44	23,450 km  49
16,410 km  33	19,010 km  38 Route D 25	21,710 km  43 St Jean de Bonneval	23,720 km  48
16,140 km  32 Route D 88	17,810 km  37 Rester sur la piste	20,880 km  42	23,450 km  47
15,330 km  31	17,450 km  36	20,560 km  41	22,960 km  46 Prunay

Légende:





Routes:  Chemins/sentiers  GR 

Direction:  Mauvaises directions: X

Les constructions humaines:


 Églises/chapelles  Croix  Ponts  Maisons  Mairies  Chemins de fer

Les indications:

 Pique-nique  Parking  Camping  Points de vues

L'eau:

Rus/rivières:  châteaux d'eau:  Lacs/étangs): 

Végétation (bois/forêt): 

Un rando-Guide se lit de bas en haut.