

# BASE VTT



13

LIAISON

DISTANCE : 9.8 KM - DÉNIVELLÉ : 100 m - NIVEAU : FÉCHAHE

CIRCUITS N°8-N°9-N°10

VILLENEUVE-AU-CHEMIN

Liaison n°13

ERVY-LE-CHÂTEL

CIRCUITS N°6 et N°7

## LIAISON n° 13:

- Circuits reliant les n°6 et n°7 ERVY-LE-CHÂTEL aux n°8 - n°9 - n°10 VILLENEUVE-AU-CHEMIN.







<p>1,670 km</p> <p>5</p>	<p>4,750 km</p> <p>10 Montfey</p>	<p>6,350 km</p> <p>15</p>	<p>9,810 km</p> <p>20 Fin liaison</p>
<p>1,270 km</p> <p>4</p>	<p>4,410 km</p> <p>9 Route D 90 i</p>	<p>5,500 km</p> <p>14</p>	<p>9,210 km</p> <p>19</p>
<p>0,920 km</p> <p>4 Route D 97</p>	<p>3,810 km</p> <p>8</p>	<p>5,320 km</p> <p>13</p>	<p>9,190 km</p> <p>18 Route D 77</p>
<p>0,210 km</p> <p>2</p>	<p>2,890 km</p> <p>7</p>	<p>5,010 km</p> <p>12</p>	<p>8,880 km</p> <p>17</p>
<p>0,000 km</p> <p>1</p>	<p>2,510 km</p> <p>6 Route D 90 a</p>	<p>4,850 km</p> <p>11 Quitter la route</p>	<p>8,650 km</p> <p>16</p>

Liaison n°13 "Aller"  
n°6 au n°10 La Villeneuve au Chemin





<p>1,650 km</p> <p>5</p>	<p>4,850 km</p> <p>10 Montfey Route D 22</p>	<p>7,300 km</p> <p>15 quitter D90 a</p>	<p>9,810 km</p> <p>1 Jonction</p>
<p>0,930 km</p> <p>4</p>	<p>4,800 km</p> <p>9</p>	<p>6,920 km</p> <p>14 route D 90 a</p>	<p>9,590 km</p> <p>2</p>
<p>0,620 km</p> <p>3 Route D 77</p>	<p>4,490 km</p> <p>8</p>	<p>6,000 km</p> <p>13</p>	<p>8,890 km</p> <p>4 Route D 97</p>
<p>0,600 km</p> <p>2</p>	<p>4,310 km</p> <p>7</p>	<p>5,320 km</p> <p>12 Route D 90 i</p>	<p>8,540 km</p> <p>17</p>
<p>0,000 km</p> <p>1 Liaison n°13</p>	<p>3,460 km</p> <p>6</p>	<p>5,010 km</p> <p>11</p>	<p>8,140 km</p> <p>16</p>

Liaison n°13 "Retour"  
n°10 au n°6 Ervy le Chatel

**Légende:**Routes:  Chemins/sentiers  GR  Directions:   Mauvaises directions: **Les constructions humaines:**


 Églises/chapelles   
  Croix   
  Ponts   
  Maisons   
  Mairies   
  Chemins de fer

**Les indications:**

 Pique-nique   
  Parking   
  Camping   
  Points de vues

**L'eau:**

 Rus/rivières:   
  châteaux d'eau:   
  Lacs/étangs).

Végétation (bois/forêt): ***Un rando-Guide se lit de bas en haut.***